



**КОМИТЕТ ИМУЩЕСТВЕННЫХ ОТНОШЕНИЙ
АДМИНИСТРАЦИИ ПЕРМСКОГО МУНИЦИПАЛЬНОГО ОКРУГА**

РЕШЕНИЕ

о размещении объектов № 180

Пермский край
Пермский округ

31.01.2024

Комитет имущественных отношений администрации Пермского муниципального округа разрешает Публичному акционерному обществу «Россети Урал» (ИНН 6671163413, ОГРН 1056604000970, почтовый адрес: 620026, г. Екатеринбург, ул. Мамина Сибиряка, д. 140)

размещение объекта «Строительство ВЛ 0,4 кВ с установкой ПУ для электроснабжения деревни Горская (4500091519)»

на землях муниципальная собственность

на срок бессрочно

Местоположение: Пермский край, Пермский муниципальный округ, д. Горская

Приложение: схема предполагаемых к использованию земель или части земельного участка.

Особые условия использования:

1. При установке опор электросетевого хозяйства учесть параметры ширины проезда улично-дорожной сети, во избежание сужения полосы отвода дороги. Установить опоры на расстоянии не более 2 метров от границ земельного участка.

2. Получение разрешения на производство земляных работ.

Заместитель председателя комитета


(подпись, печать)

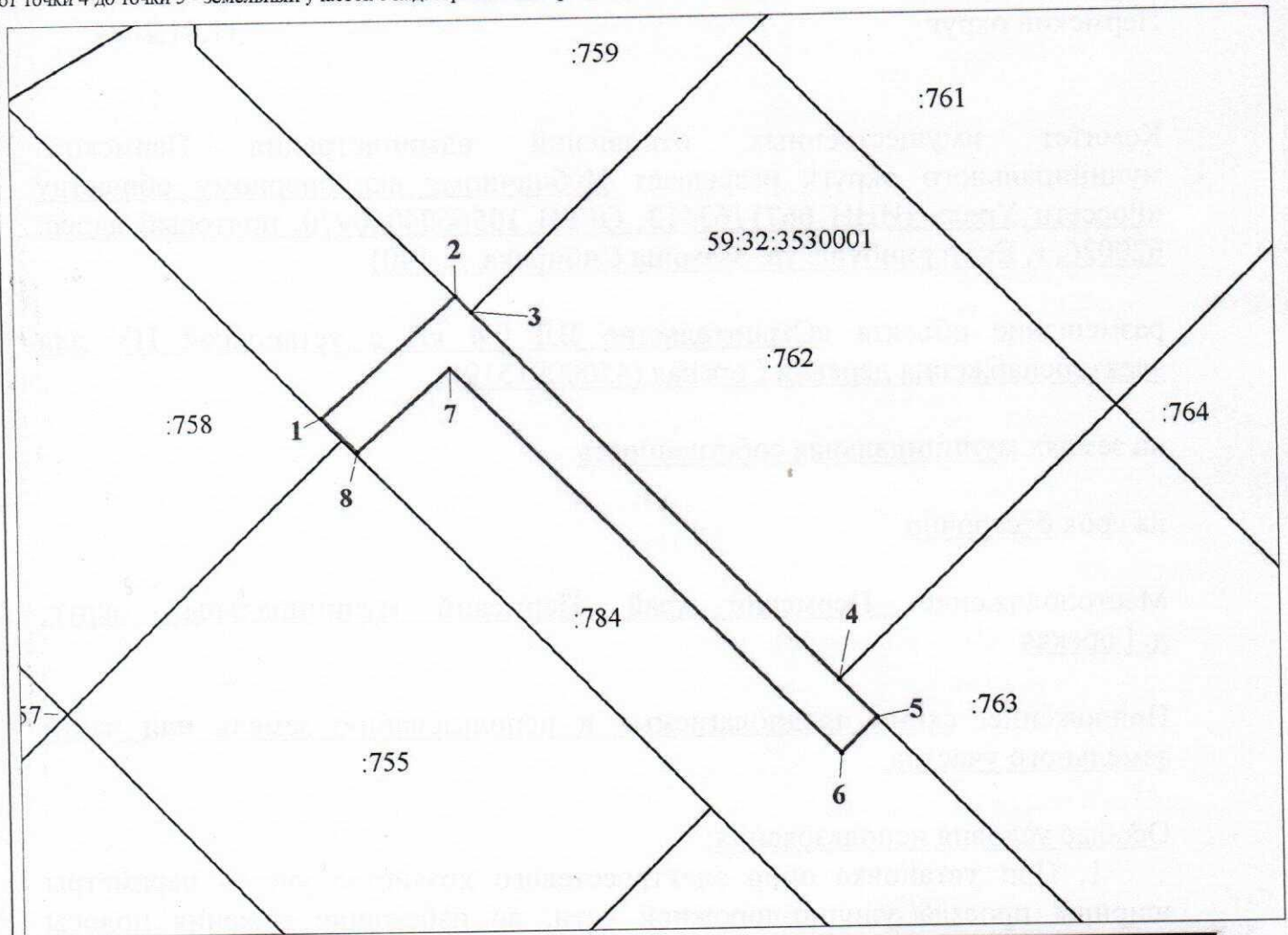
М.В. Королева



**Схема предполагаемых к использованию земель
или части земельного участка**





Объект: Строительство ВЛ 0,4 кВ с установкой ПУ для электроснабжения деревни Горская (4500091519)
 Местоположение: Пермский край, Пермский муниципальный округ, д. Горская
 Площадь земель или части земельного участка, кв. м 222
 Категория земель: - Земли населенных пунктов
 Вид разрешенного использования: -
 Цель использования: под объекты инженерного оборудования электроснабжения Строительство ВЛ 0,4 кВ с установкой ПУ для электроснабжения деревни Горская (4500091519)

Описание границ смежных землепользователей:
 от точки 1 до точки 2, от точки 5 до точки 1 - земельный участок с кадастровым номером 59:32:3530001:784
 от точки 2 до точки 3 - земельный участок с кадастровым номером 59:32:3530001:759
 от точки 3 до точки 4 - земельный участок с кадастровым номером 59:32:3530001:762
 от точки 4 до точки 5 - земельный участок с кадастровым номером 59:32:3530001:763



Масштаб 1:500


Условные обозначения:

-  - предполагаемые к использованию земли;
-  - существующая часть границы, имеющиеся в ЕГРН сведения о которой достаточны для определения ее местоположения;
- 1** - характерные точки границы испрашиваемого земельного участка;
-  - границы зон, с особыми условиями использования территории, внесенные в ЕГРН
-  - граница кадастрового квартала;

59:32:3630001 - кадастровый номер квартала.

**Координаты характерных точек
МСК-59, зона 2**

№	Координаты, м	
	X	Y
	2	3
1	527631.12	2254390.05
2	527640.35	2254400.49
3	527639.18	2254401.66
4	527610.43	2254429.47
5	527607.48	2254432.28
6	527604.80	2254429.56
7	527634.86	2254399.94
8	527628.50	2254392.78
1	527631.12	2254390.05

Заявитель  Стафеева М.А.
 (по доверенности ПАО "Россети Урал" от 23.01.2024 №59 АА 4474774)